


Planimetria ATTUALE


Percorsi ed alberature.



Terreno vegetale esistente.



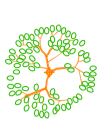
Percorsi interni. (ghiaia, spezzato di cava)



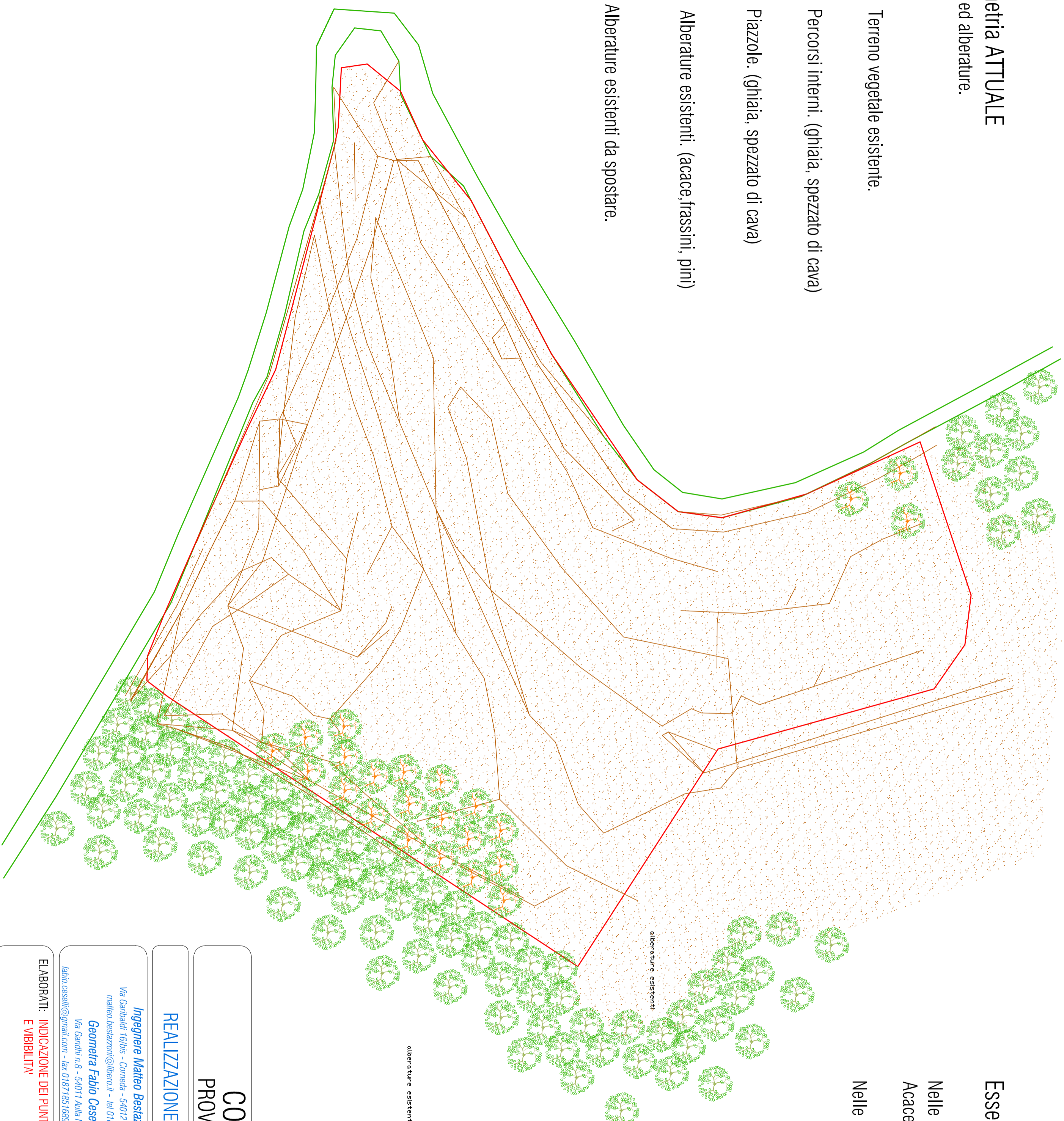
Piazzole. (ghiaia, spezzato di cava)



Alberature esistenti. (acace, frassini, pini)



Alberature esistenti da spostare.



Essenze presenti nell'area

Nelle parti alberate sono presenti essenze di Frassino,
Acace ed in piccola parte Pino.

Nelle parti incolte sono presenti rovi, vitalbe e sterpaglie.

COMUNE DI TRESANA
PROVINCIA DI MASSA CARRARA

REALIZZAZIONE DI CAMPO DI TIRO DINAMICO SPORTIVO

Ingegnere Matteo Bestazzoni

Via Garibaldi 16/bis - Corneta - 54012 Tresana MS
matteo.bestazzoni@libero.it - tel 0187477246

Geometra Fabio Cassali

Via Gandhi n.8 - 54011 Aulla MS
fabio.cassali@gmail.com - fax 01871851689 - tel 0187421716

ZHULCHNYKA LYUBOV

.....

ELABORATI: **INDICAZIONE DEI PUNTI DI VISTA**
E VIBIBILITA'

SCALA:
FORM.: **A2**

TAV. **11**

DATA ULTIMA REVISIONE: 20 ottobre 2016

